










Übersichtsplan Verkehrliche Neuordnung der Tegernseer Landstraße

Legende

-  Umgriff Sanierungsgebiet
-  Umgriff Wegenetz Giesing
-  Umgriff "Verkehrliche Neuordnung"
- Bausteine der Vorzugslösung**
-  Knotenpunkt Wirtstraße
-  Tegernseer Landstraße Süd
-  Tegernseer Landstraße Nord
-  Tegernseer Platz
-  Icho-/Silberhorn-/Deisenhofener-/Werinherstr
-  Unterführung am Giesinger Berg

Datengrundlagen:
Geodatenpool; Planungsdaten des Referats
für Stadtplanung und Bauordnung



Fachliche und graphische Bearbeitung:
Stadtentwicklungsplanung, HA I/32-2, Ma

München, Juli 2015

1:10.559

